

L'INF'eau

La feuille d'information sur l'eau potable 2015

Communes de Gourlizon, Peumerit et Plogastel-Saint-Germain

TERRITOIRE

**3 568 habitants desservis
(CCHPB)**

Depuis le 1^{er} janvier 2014, la gestion du service public d'eau potable est assurée par la Communauté de Communes du Haut Pays Bigouden.



EXPLOITATION

**Par la société SAUR France en
affermage**

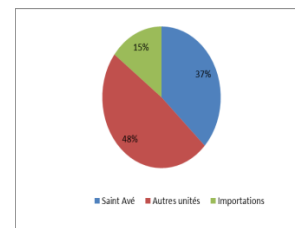
La société SAUR France a la responsabilité du fonctionnement des ouvrages, de leur entretien et de la permanence du service. La CCHPB garde la maîtrise des investissements et la propriété des ouvrages. L'eau est distribuée à **1 907 abonnés** (CCHPB).



PRODUCTION

2 ressources (CCHPB)

- Le forage et le captage de Saint Avé ont fourni **259 049 m³** d'eau traitée.
- L'importation du Syndicat Mixte de l'Aulne : **102 658 m³** pour l'ensemble du syndicat.



DISTRIBUTION

**Un réseau de 159 km (CCHPB)
688 701 m³ mis en distribution**

En 2015 les abonnés ont consommé **168 629 m³**, (+ 2,06 % par rapport à 2014) soit en moyenne **92,9 m³** par an et par abonné (CCHPB). Compte tenu des fuites et des besoins en eau de service (purges du réseau, poteaux incendie, ...), le rendement du réseau est de **82,0 %** en 2015.

82,0 %
Rendement du
réseau

QUALITE

Bonne

Le bilan fourni par l'ARS indique que l'eau a présenté une bonne qualité bactériologique ; elle a été conforme aux limites de qualité pour les autres paramètres mesurés.

100 %
Conformité

PRIX 2015

283,82 €TTC pour 120 m³

Le prix du service comprend :
- une partie fixe ou abonnement
- une partie proportionnelle à la consommation d'eau potable
Pour 2016 – **0,52 %** de la facture pour 120 m³ consommés.

**pour 120 m³
2,37 €/m³
0,0024 €/litre**

L'INF'eau

La feuille d'information sur l'eau potable 2015

Communes de Guiler-Sur-Goyen et Landudec

TERRITOIRE

1 888 habitants desservis

Depuis le 1^{er} janvier 2014, la gestion du service public d'eau potable est assurée par la Communauté de Communes du Haut Pays Bigouden.



EXPLOITATION

Par la société SAUR France en affermage

La société SAUR France a la responsabilité du fonctionnement des ouvrages, de leur entretien et de la permanence du service.



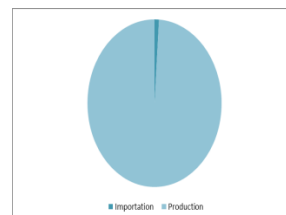
Le syndicat garde la maîtrise des investissements et la propriété des ouvrages. L'eau est distribuée à **989 abonnés**.

PRODUCTION

2 ressources

- Les forages et captage de Kergamet ont fourni **149 056 m³** d'eau traitée.

- Importation du Syndicat des eaux de Pen Ar Goayen d'un volume total de **1 633 m³**.



DISTRIBUTION

**Un réseau de 85,8 km
96 829 m³ mis en distribution
50 127 m³ exportés**

En 2015 les abonnés ont consommé **84 971 m³**, (+ 8,08 % par rapport à 2014) soit en moyenne **85,9 m³** par an et par abonnés.

Compte tenu des fuites et des besoins en eau de service (purges du réseau, poteaux incendie, ...), le rendement du réseau est de **91,9 %** en 2015.

**91,9 %
Rendement du
réseau**

QUALITE

Bonne

Le bilan fourni par l'ARS indique que l'eau a présenté une bonne qualité bactériologique ; elle a été conforme aux limites de qualité pour les autres paramètres mesurés.

**100 %
Conformité**

PRIX 2015

328,63 €TTC pour 120 m³

Le prix du service comprend :
- une partie fixe ou abonnement
- une partie proportionnelle à la consommation d'eau potable
Pour 2016 – **3,24 %** de la facture pour 120 m³ consommés.

**pour 120 m³
2,74 €/m³
0,0027 €/litre**

L'INF'eau

La feuille d'information sur l'eau potable 2015

Communes de Plozévet, Tréogat, Pouldreuzic et Plovan

TERRITOIRE

6 323 habitants desservis

Depuis le 1^{er} janvier 2014, la gestion du service public d'eau potable est assurée par la Communauté de Communes du Haut Pays Bigouden.



EXPLOITATION

Par la société SAUR France en affermage

La société SAUR France a la responsabilité du fonctionnement des ouvrages, de leur entretien et de la permanence du service.



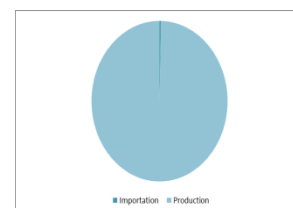
Le syndicat garde la maîtrise des investissements et la propriété des ouvrages. L'eau est distribuée à **4 294 abonnés**.

PRODUCTION

2 ressources

- Le captage de Saint-Ronan et le forage de Kerlosquet ont fourni **335 969 m³** d'eau traitée.

- Importation de la commune de Landudec d'un volume total de **3 558 m³**.



DISTRIBUTION

**Un réseau de 238,8 km
339 527 m³ mis en distribution**

En 2015 les abonnés ont consommé **302 616 m³**, (+ 4,40 % par rapport à 2014) soit en moyenne **70,5 m³** par an et par abonné.

Compte tenu des fuites et des besoins en eau de service (purges du réseau, poteaux incendie, ...), le rendement du réseau est de **90,1 %** en 2015.

90,1 %
Rendement du réseau

QUALITE

Bonne

Le bilan fourni par l'ARS indique que l'eau a présenté une bonne qualité bactériologique ; elle a été conforme aux limites de qualité pour les autres paramètres mesurés.

100 %
Conformité

RIX 2015

237,80 €TTC pour 120 m³

Le prix du service comprend :

- une partie fixe ou abonnement
- une partie proportionnelle à la consommation d'eau potable

Pour 2016 + **0,89 %** de la facture pour 120 m³ consommés.

pour 120 m³
1,98 €/m³
0,0020 €/litre